

СОГЛАСОВАНО

Начальник Управления образования  
Исполнительного комитета  
муниципального образования  
город Набережные Челны

«          »            2021 г.



Р.Н. Хузин

УТВЕРЖДАЮ

Заведующий МБДОУ № 22  
А.Ф. Шарипова

«          »            2021 г.



СОГЛАСОВАНО

Начальник ОГИБДД  
Управления МВД России  
по г. Набережные Челны  
Р.З.Кадиков



«          »            2021 г.

## ПАСПОРТ

дорожной безопасности

муниципального бюджетного дошкольного образовательного учреждения

«Детский сад пристра и оздоровления № 22 «Колокольчик»

города Набережные Челны Республики Татарстан

Набережные Челны

2021 год

## Общие сведения

Муниципальное бюджетное образовательное дошкольное учреждение «Детский сад присмотра и оздоровления № 22 «Колокольчик»

Юридический адрес: 423819, Республика Татарстан, город Набережные Челны, бульвар Строителей 10 (4/24)

Фактический адрес: 423819, Республика Татарстан, город Набережные Челны, бульвар Строителей 10 (4/24)

Руководители образовательного учреждения:

Заведующий ДООУ Шарипова Айгуль Фанилевна (8552) 38-66-60

Старший воспитатель Пахомова Наталья Геннадьевна (8552) 38-66-60

Ответственные работники  
муниципального органа образования:

Главный специалист отдела дошкольного  
образования и по делам молодежи Фаррахова Ф.Г. 56-14-71

Ответственные работники за мероприятия по профилактике  
детского травматизма

Начальник отдела пропаганды БДД ОГИБДД  
управления МВД России по городу  
Набережные Челны

Гайнуллин Ильдар Ягфарович 37-95-73

37-95-75

Ответственный от ГИБДД Фаррахов Филлос Флюорович 37-98-63

Руководитель или ответственный  
работник дорожно-эксплуатационной  
организации, осуществляющей  
содержание улично-дорожной  
сети (УДС)<sup>1\*</sup>

Салбанов А. Р. (8552)20-36-36

---

\* Дорожно-эксплуатационные организации, осуществляющие содержание УДС и ТСОДД, несут ответственность в соответствии с законодательством Российской Федерации (Федеральный закон «О безопасности дорожного движения» от 10 декабря 1995 г. № 196-ФЗ, Кодекс Российской Федерации об административных правонарушениях, Гражданский кодекс Российской Федерации).

Руководитель или ответственный  
работник дорожно-эксплуатационной  
организации, осуществляющей  
содержание технических средств  
организации дорожного  
движения (ТСОДД)\*

главный инженер Магизов Н.А. 77-05-67

Количество воспитанников 230

Наличие уголка по БДД: имеются 11 уголков по БДД, оборудованных в группах,  
1 уголок по БДД в холле.

Наличие кабинета по БДД нет

Наличие автогородка (площадки) по БДД имеется дорожная разметка на  
площадке 2 центрального входа

Наличие автобуса в образовательном учреждении нет

Владелец автобуса нет

Время занятий в образовательном учреждении:

Плановые занятия проводятся по программе «Светлячки» проводятся 1 раз в  
месяц с сентября по май.

Внеклассные занятия: 1 раз в квартал проводятся досуги, развлечения, экскурсии,  
целевые прогулки

Телефоны оперативных служб:

МЧС 112

Пожарная служба 01,112,34-77-01

Газовая служба 04

Скорая помощь 03

---

## Содержание

### I. План-схемы образовательного учреждения.

1. Район расположения образовательного учреждения, пути движения транспортных средств и детей (обучающихся, воспитанников).
2. Организация дорожного движения в непосредственной близости от образовательного учреждения с размещением соответствующих технических средств организации дорожного движения, маршруты движения детей и расположение парковочных мест.
3. Маршруты движения организованных групп детей от образовательного учреждения к стадиону, парку или спортивно-оздоровительному комплексу.
4. Пути движения транспортных средств к местам разгрузки/погрузки и рекомендуемые безопасные пути передвижения детей по территории образовательного учреждения.

### II. Информация об обеспечении безопасности перевозок детей специальным транспортным средством (автобусом).

1. Общие сведения.
2. Маршрут движения автобуса до образовательного учреждения.
3. Безопасное расположение остановки автобуса у образовательного учреждения.

### III. Приложения

План-схема пути движения транспортных средств и детей (обучающихся, воспитанников) при проведении дорожных ремонтно-строительных работ вблизи образовательного учреждения

#### **I. План-схемы образовательного учреждения**

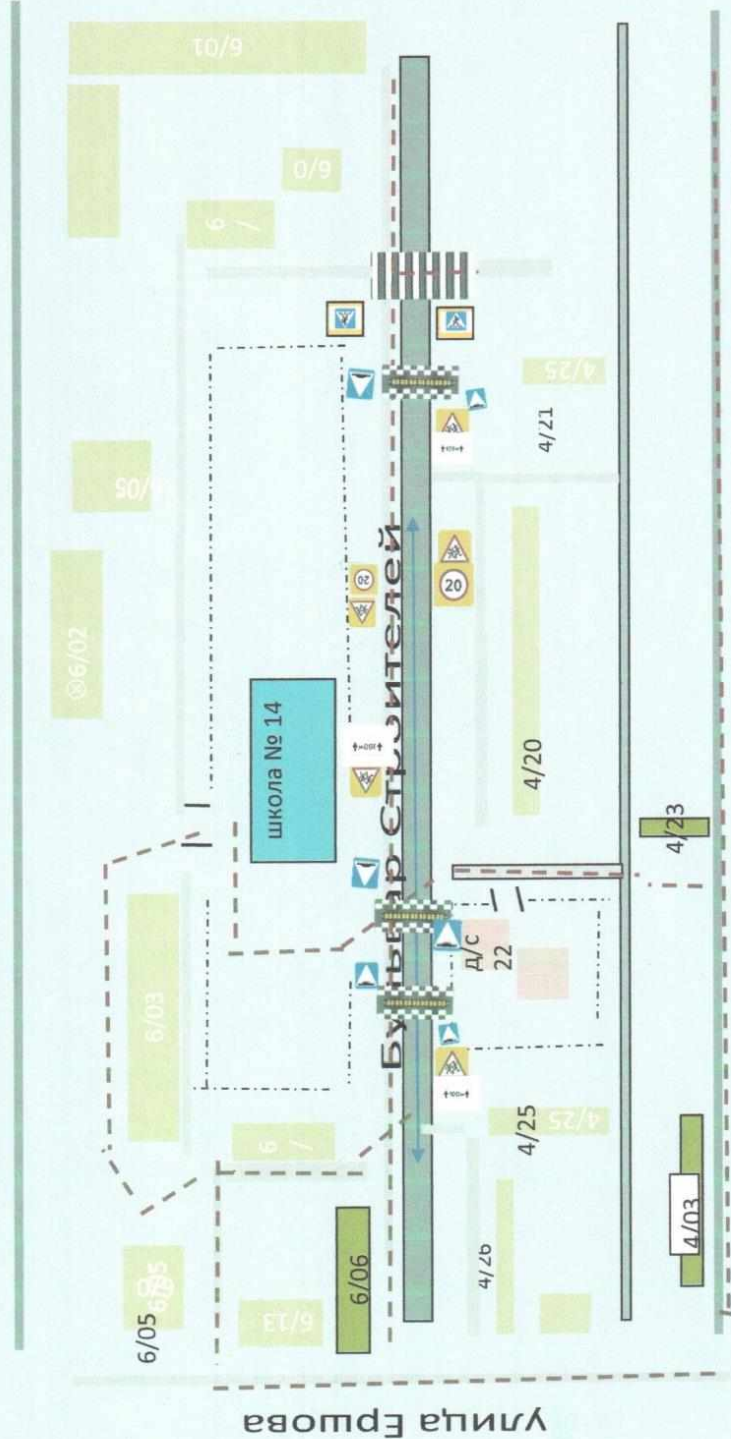
#### **1. Район расположения образовательного учреждения, пути движения транспортных средств и детей воспитанников ДОУ**

# ПЛАН-СХЕМА

## безопасного маршрута

МБДОУ № 22

Бульвар Строителей 10, 4/24



- направление движения детей
- ограждение образовательного учреждения
- направление движения транспортных средств

## **Рекомендации к составлению план - схемы района расположения образовательного учреждения**

1. Район расположения образовательного учреждения определяется группой жилых домов, зданий и улично-дорожной сетью с учетом остановок общественного транспорта, центром которого является непосредственно образовательное учреждение;

2. Территория, указанная на схеме, включает:

образовательное учреждение;

стадион вне территории образовательного учреждения, на котором могут проводиться занятия по физической культуре (*при наличии*);

парк, в котором могут проводиться занятия с детьми на открытом воздухе (*при наличии*);

спортивно-оздоровительный комплекс (*при наличии*);

жилые дома, в которых проживает большая часть детей (учеников) данного образовательного учреждения;

автомобильные дороги и тротуары.

3. На схеме обозначены:

расположение жилых домов, зданий и сооружений;

сеть автомобильных дорог;

пути движения транспортных средств;

пути движения детей (обучающихся, воспитанников) в/из образовательного учреждения;

опасные участки (места несанкционированных переходов на подходах к образовательному учреждению, места имевших место случаев дорожно-транспортных происшествий с участием детей-пешеходов и детей-велосипедистов);

уличные (наземные – регулируемые / нерегулируемые) и внеуличные (надземные и подземные) пешеходные переходы;

названия улиц и нумерация домов.

Схема необходима для общего представления о районе расположения образовательного учреждения. На схеме обозначены наиболее частые пути движения обучающихся от дома (от отдаленных остановок маршрутных транспортных средств) к образовательному учреждению и обратно.

При исследовании маршрутов движения детей необходимо уделить особое внимание опасным зонам, где дети (обучающиеся, воспитанники) пересекают проезжие части дорог не по пешеходному переходу.

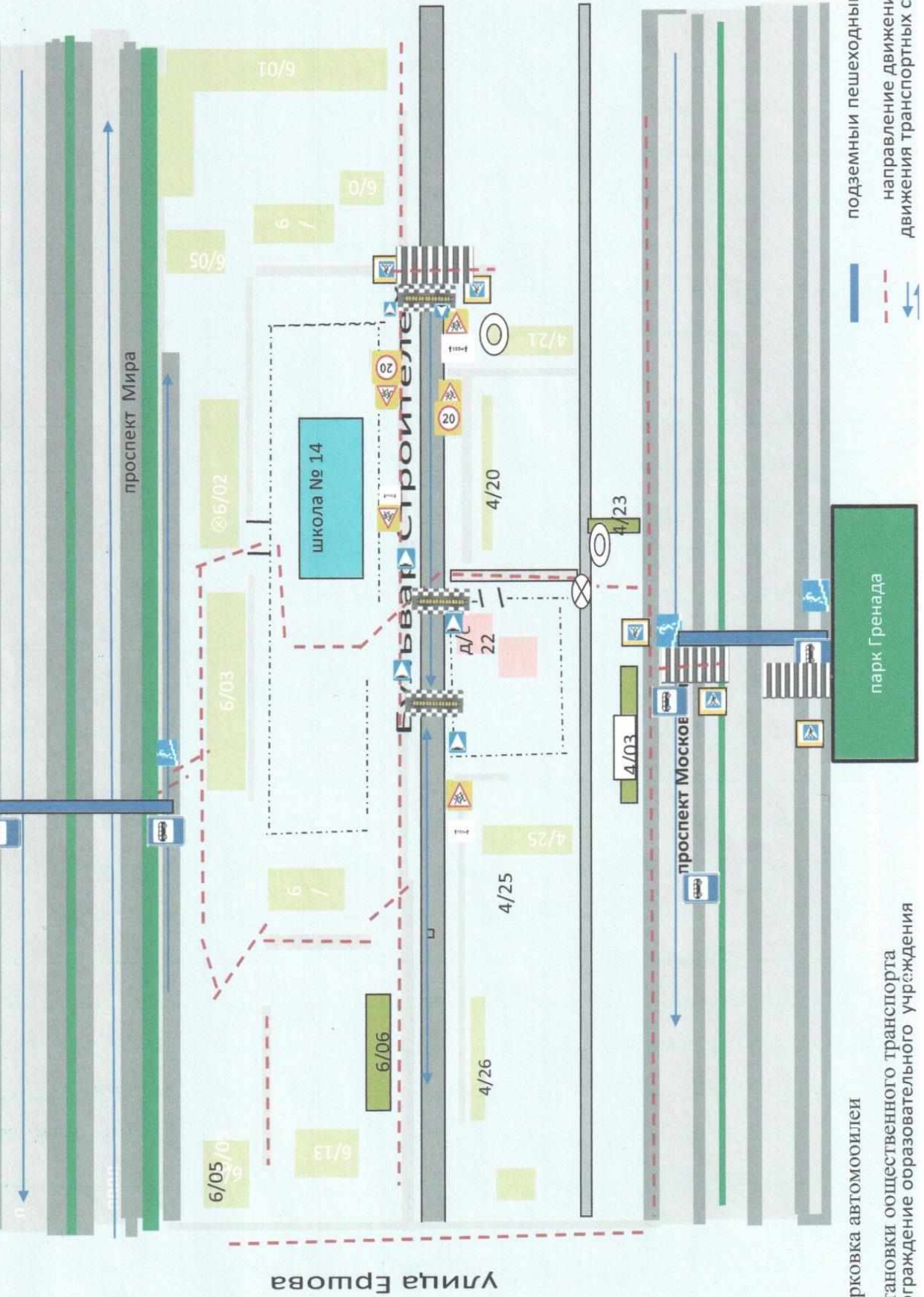
**2. Схема организации дорожного движения в непосредственной близости от образовательного учреждения с размещением соответствующих технических средств организации дорожного движения, маршрутов движения детей расположения парковочных мест**



# ПЛАН-СХЕМА безопасного маршрута

МБДОУ № 22

Бульвар Строителей 10,4/24



- парковка автомобилей
- остановки общественного транспорта
- ограждение образовательного учреждения

- подземный пешеходный переход
- направление движения детей
- направление движения транспортных средств

## **Рекомендации к составлению схемы организации дорожного движения в непосредственной близости от образовательного учреждения**

1. Схема организации дорожного движения ограничена автомобильными дорогами, находящимися в непосредственной близости от образовательного учреждения.

2. На схеме обозначаются:

здание образовательного учреждения с указанием территории, принадлежащей непосредственно образовательному учреждению (при наличии указать ограждение территории);

автомобильные дороги и тротуары;

уличные (наземные – регулируемые / нерегулируемые) и внеуличные (надземные и подземные) пешеходные переходы на подходах к образовательному учреждению;

дислокация существующих дорожных знаков и дорожной разметки;

другие технические средства организации дорожного движения;

направление движения транспортных средств по проезжей части;

направление безопасного маршрута движения детей (обучающихся, воспитанников).

3. На схеме указано расположение остановок маршрутных транспортных средств и безопасные маршруты движения детей (обучающихся, воспитанников) от остановочного пункта к образовательному учреждению и обратно;

4. При наличии стоянки (парковочных мест) около образовательного учреждения, указывается место расположение и безопасные маршруты движения детей от парковочных мест к образовательному учреждению и обратно.

К схеме (в случае необходимости) должен быть приложен план мероприятий по приведению существующей организации дорожного движения к организации дорожного движения, соответствующей нормативным техническим документам, действующим в области дорожного движения, по окончании реализации которого готовится новая схема.

### **3. Маршруты движения организованных групп детей от образовательного учреждения к стадиону, парку или спортивно-оздоровительному комплексу**

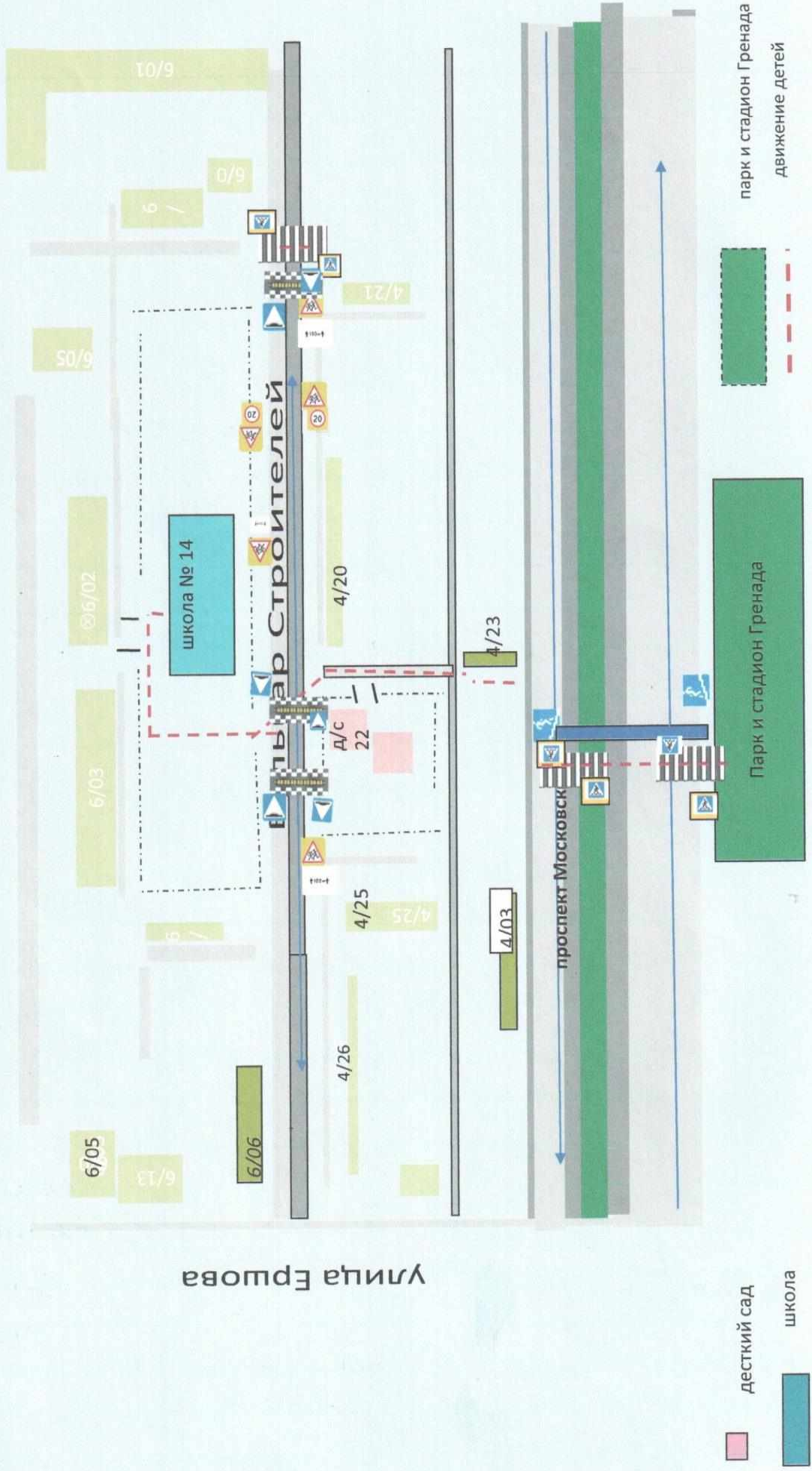
Образец схемы



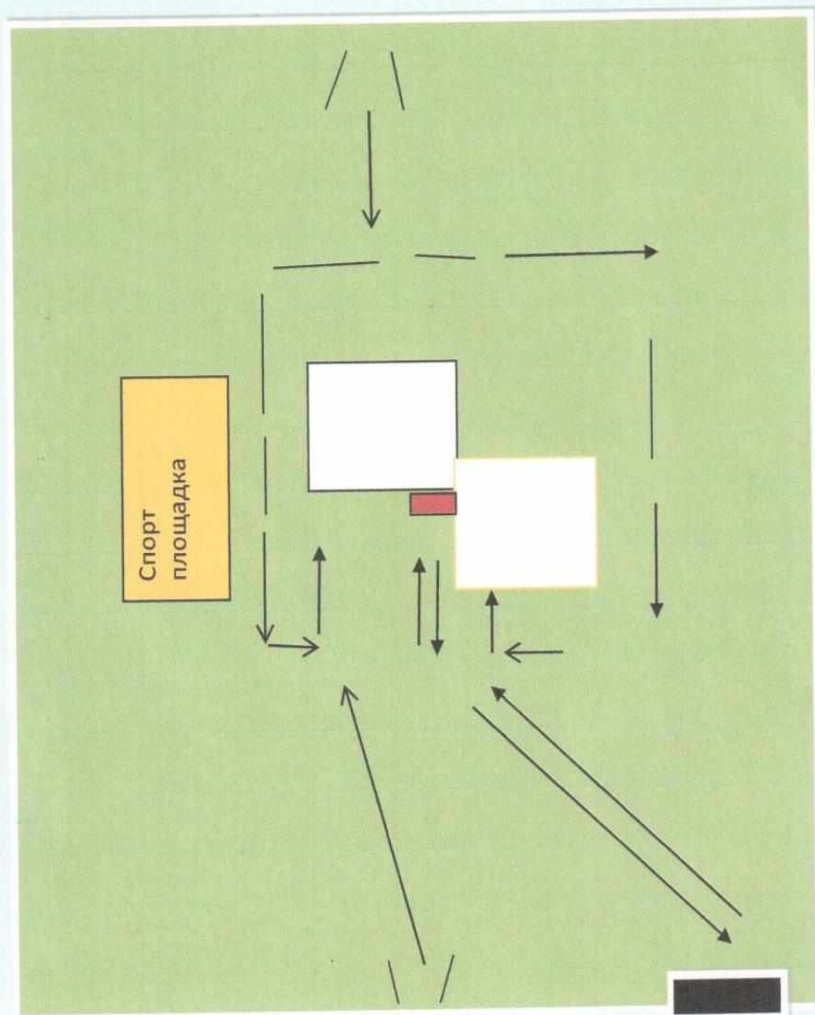
# ПЛАН-СХЕМА безопасного маршрута

МБДОУ № 22

Бульвар Строителей 10, 4/24



4. Пути движения транспортных средств к местам разгрузки/погрузки и рекомендуемые безопасные пути передвижения детей по территории образовательного учреждения



■ место выгрузки (погрузки)  
↕ ↔

↔ место выгрузки (погрузки)  
↔ Везд (выезд) грузовых транспортных средств

--- калитка  
→ движение детей по территории

## **Рекомендации к составлению схемы пути движения транспортных средств к местам разгрузки/погрузки и рекомендуемые безопасные пути передвижения детей по территории образовательного учреждения**

На схеме указывается примерная траектория движения транспортных средств на территории образовательного учреждения, в том числе места погрузки/разгрузки, а также безопасный маршрут движения детей во время погрузочно-разгрузочных работ.

В целях обеспечения безопасного движения детей по территории образовательного учреждения необходимо исключить пересечения путей движения детей и путей движения транспортных средств.

## **II. Информация об обеспечении безопасности перевозок детей специальным транспортным средством (автобусом).**

Автобуса дошкольное учреждение не имеет